



ICI C'EST COOL... LA TRAME BLEUE & CIE

Partez à la découverte des rivières du territoire

> BALADE PÉDESTRE > 3.5KM - 8,5KM - 10.5KM
DÉPART / ARRIVÉE PLACE DE LA GARE

DESTINATION/S/
>>RANDO/S/



www.momignies.be





ICI C'EST COOL... LA TRAME BLEUE & CIE



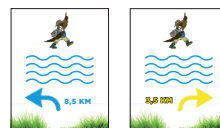
La commune de Momignies présente la particularité d'être située sur 3 bassins versants: la Sambre, la Meuse et l'Oise. Notre réseau hydrographique alimente donc ces trois bassins.

L'eau, source de vie, à la fois domptable et indomptable, a poussé l'homme de tout temps à imaginer de nombreuses constructions, à trouver des solutions ingénieuses pour sa consommation, son emploi, mais aussi dans le but de protéger ou soutenir la nature et sa biodiversité.

Même si Momignies n'a pas de chemin de halage ou d'autres aménagements à proximité de rivières, cette balade vous permettra de découvrir un peu de son histoire et de son rapport à l'eau. Le fil conducteur de chaque balade proposée par les Contrats de rivières sur leurs territoires est différent, chacune abordant le thème de l'eau selon le patrimoine local de la commune traversée.

/ EN PRATIQUE /

La balade est destinée à un public familial, scolaire, touristique ou simplement entre amis.




Le parcours complet fait 10,5 km mais vous avez la possibilité de l'écourter, notamment pour les personnes à mobilité réduite, moyennant un petit «raccourci». Ceux-ci sont indiqués par des balises: jaune (3,5 km) ou bleue (8,5 km). Prévoyez de bonnes chaussures de marche.

Les balises vertes vous indiquent quelques points stratégiques et changements de direction. Vous trouverez des bornes numérotées au fil du parcours. Chacune d'entre elles possède un QR Code développant une thématique que nous vous invitons à découvrir.

Une balade guidée peut être organisée sur demande auprès du Contrat de rivière Sambre et Affluents ou du Contrat de rivière Haute Meuse.



JE VAIS DÉCOUVRIR AU COURS DE CETTE BALADE...



1. **Le Labyrinthe végétal**
2. **Le Triton crêté**
3. **La mare agricole**
4. **Une histoire d'étangs**
5. **L'Eau D'Anor**
6. **La Trame Bleue**
7. **La mare forestière**
8. **Le Lavoir de la Kertchenne**
9. **Les Arsillières**
10. **Le Kiosque**



Retrouve le contenu de ces thématiques sur www.momignies.be !





/ LE PARCOURS /

Départ: Place de la Gare au parking derrière le Café. Vous y trouverez le panneau de départ.

Prenez le RAVeL à droite, continuez sur 130m, vous découvrirez le Labyrinthe végétal à gauche. (N°1)

Reprenez le RAVeL dans le même sens, sur +/- 130m et rejoignez la rue de la Quarantaine à gauche.

Poursuivez tout droit sur 360m puis continuez tout droit encore sur une centaine de mètres.

Entrez dans le sentier à gauche, la mare de la Quarantaine (N°2) est sur la gauche, en poursuivant ce sentier sur 155m, vous trouverez la mare du Pré Simon (N°3) qui se trouve à droite, une butte d'observation y a été aménagée.

Reprenez le RAVeL à droite pendant 720m.



A ce niveau, vous avez la possibilité de prendre le raccourci (boucle de 3,5km) en partant à gauche :

Empruntez la rue «Les Hayettes» et poursuivez sur 200m, puis, prenez le sentier à gauche pour rejoindre la rue du Centenaire en passant par le lavoir de la KERTCHENNE. (N°8).

Itinéraire conseillé pour les PMR > rejoindre directement la rue du Centenaire puis les Arsillières.

Pour continuer la balade, prenez la rue de la Blanche Epine à droite sur +/- 300m puis à droite et tout de suite à gauche pour poursuivre sur la rue de la Blanche Epine sur 535m.

Arrivé sur la Route de Seloignes, prenez à gauche puis la première rue à gauche (Rue de la Fiacrie) sur 1,5km. En chemin, vous verrez plusieurs étangs. (N°4) Juste avant le changement de direction vous apercevrez, bien tapie dans son écrin de verdure, «L'Eau d'Anor». (N°5)



A ce niveau, vous avez la possibilité de prendre le raccourci (boucle de 8,5km)

Prenez la rue Notre Dame du Bois à gauche sur +/- 350m puis reprenez le RAVeL à gauche sur 1,3km. (N°6)

Itinéraire conseillé pour les PMR > restez sur le Ravel et poursuivez tout droit sur 575m pour rejoindre la rue du Centenaire.

Pour faire les 10,5 km

(Déconseillé aux PMR)

Prenez la rue Notre Dame du Bois par la droite sur +/- 150m puis à gauche le sentier « BIVOUAC » et tout droit sur +/- 1,2km. Prenez à gauche le sentier « BIVOUAC » sur 800m et remontez sur le RAVeL à gauche pendant 2,4km. En chemin, vous rencontrez plusieurs mares du réseau (n°7).

A cet endroit, on rejoint le parcours de 8,5 km. Rejoignez la route en haut de la butte à droite, continuez sur 150m puis prendre le sentier à gauche. Continuez tout droit sur 600m pour rejoindre la rue « Les Hayettes ».

Prenez à droite et marchez une centaine de mètres avant de prendre à gauche le sentier « Source de la KERTCHENNE » ce sentier rejoint la rue du Centenaire en passant par le lavoir de la Kertchenne (N°8)

A cet endroit, on rejoint le parcours de 3,5 km. En sortant du sentier, tournez à droite sur la rue du Centenaire puis tout droit sur 350m vers la place des Arsillières (N°9) qui se trouve à gauche.

De là, continuez tout droit pendant 300m sur la rue des Arsillières pour rejoindre la Grand-Place de Momignies où trône son beau Kiosque à musique. (N°10)

Sur le côté droit de l'église (quand vous la regardez de face), vous verrez entre les maisons N° 13 et 16 une ruelle à emprunter qui vous conduira tout droit sur +/- 330m à la rue de la Gendarmerie, votre point de départ.





ICI C'EST COOL... LA TRAME BLEUE & CIE




/ LE SAVIEZ-VOUS ? /

Momignies est une petite commune transfrontalière située en Thiérache belge. Elle fut fondée dans le dernier quart du XII^e S par Gilles, Seigneur de Chimay. Située aux confins du Sud-Hainaut, elle est enclavée dans la France, dont elle jouxte trois départements: le 02 - l'Aisne, le 08 - Les Ardennes et le 59 - le Nord.

L'entité est composée de 7 villages et s'étend sur 8.857 hectares dont 2.785 de forêts. Quadrillés de haies vives, de bosquets, de bocages et de nombreux étangs poissonneux, ses rus et rivières s'en vont en sinuant à travers les paysages d'une beauté intacte. Le petit patrimoine y foisonne également.

Tout en musardant au hasard de vos promenades, nous vous invitons à découvrir ce beau territoire que nous nous appliquons à rendre bien vivant.





/ TRAME BLEUE & CIE /



Notre Trame Bleue et Verte s'est développée au fil du temps et des projets, grâce à la collaboration d'associations locales comme le CNABH, et « Pour mon village ». Ils ont été financés par différents subsides liés aux PCDN, plan MAYA, Semaine de l'arbre, BiodiverCité, FEADER, mais également grâce aux Contrats de rivières Sambre & Affluents et Haute Meuse et à NATAGORA.

Ce RAVeL qui pourrait être monotone à force de rectitude, s'anime pourtant de « surprises » qui égaient le parcours jusqu'à Chimay.

Cette belle Trame Bleue et Verte améliore non seulement le cadre de vie des riverains, mais apporte également un plus et pas seulement en biodiversité. De nombreux aménagements ont été réalisés tout au long du RAVeL entre Momignies et Chimay avec des objectifs diversifiés.

- **Paysagé :** par la pose de sculptures, de cadrans solaires, de bancs et d'auvents;
- **Développement de la « Biodiversité » :** par la plantation de vergers, d'arbres à floraisons remarquables, de haies, d'un labyrinthe de hêtres, de cabanes de saules, l'aménagement du sentier des pins et du « Vieux chêne ». Mais aussi par la réalisation d'une trame bleue de 24 mares, subsidiée par des Fonds européens (FEADER). Cela dans le but de sauvegarder deux espèces en voie d'extinction (le Triton crêté et l'Alyte accoucheur).
- **Éducatif / participatif / sensibilisation :** les écoles et mouvements de jeunesse de Momignies et de Chimay sont régulièrement mis à contribution pour la récolte des fruits en vue du pressage (le jus de pomme est distribué gratuitement dans les écoles), la taille des arbres, l'arrosage, ... Elles participent aussi à des sorties « découvertes » avec des guides nature.
- **Citoyen / Touristique :** La balade de la Trame bleue & Cie est destinée à sensibiliser les promeneurs en abordant le thème de l'eau sous différentes formes : mares, étangs, lavoir, ...

**VOUS SOUHAITEZ
EN SAVOIR PLUS ?**



SCANNEZ LES QR CODE

présents sur chaque borne et vous découvrez
un contenu plus complet de chaque thématique !

Téléchargez une application de scan
sur votre smartphone et approchez celui-ci
devant le code. Il vous redirigera
vers le site internet de référence.



> INFOS COMPLÉMENTAIRES

COMMUNE DE MOMIGNIES

Grand-Place 1
6590 Momignies
060 51 04 10

CHATEAU FERME DE MACON

Place Yvon Paul 9
6591 MACON
060 45 90 90

CONTRAT DE RIVIÈRE HAUTE-MEUSE ASBL

Rue Henri Blès 190C
5000 Namur
081 77 67 32
contact@crhm.be
www.crhm.be

CONTRAT DE RIVIÈRE SAMBRE & AFFLUENTS ASBL

Rue de Monceau Fontaine 42/20
6031 Monceau-sur-Sambre
071 96 07 18
info@crsambre.be
www.crsambre.be

www.momignies.be

